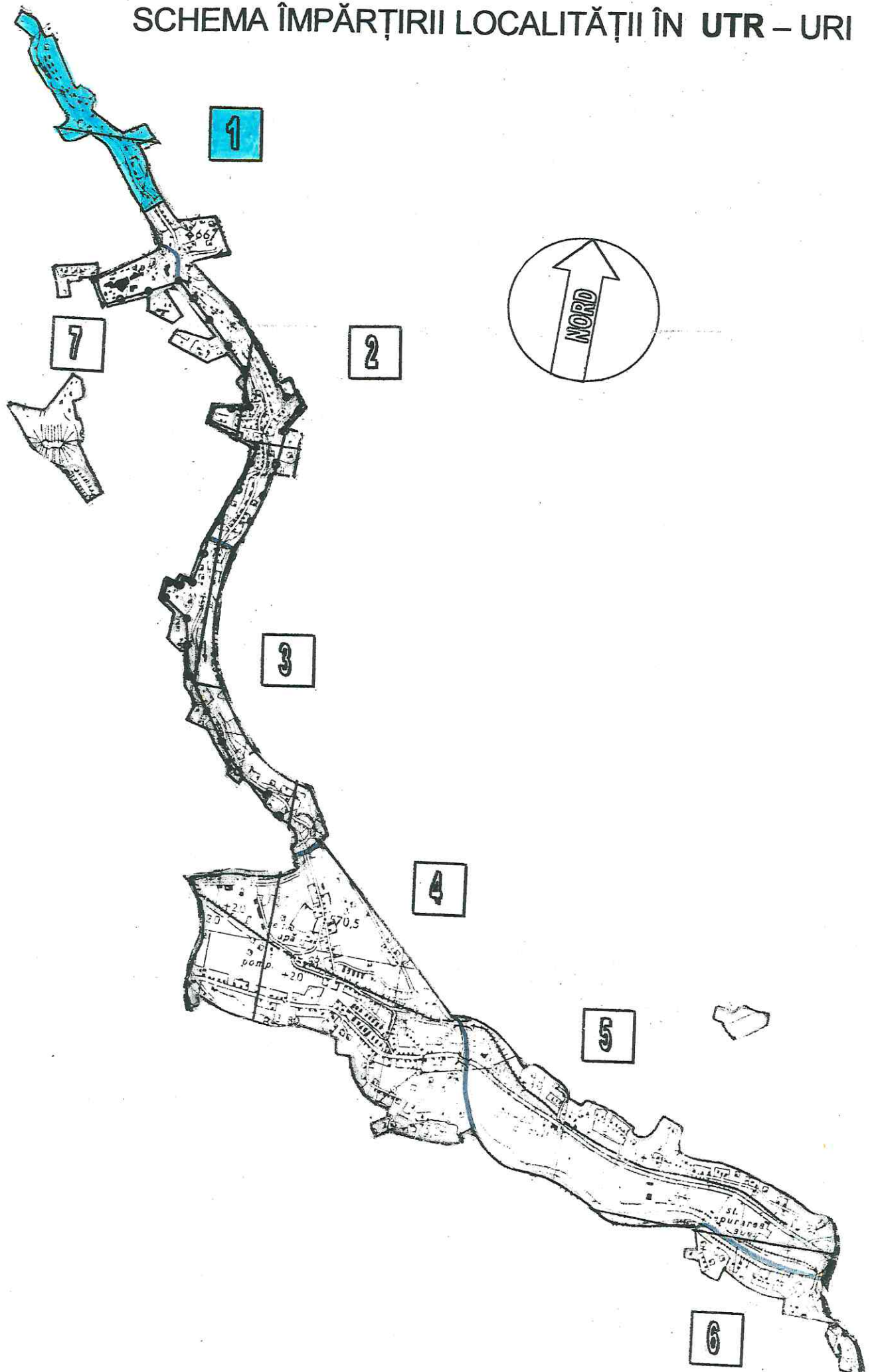
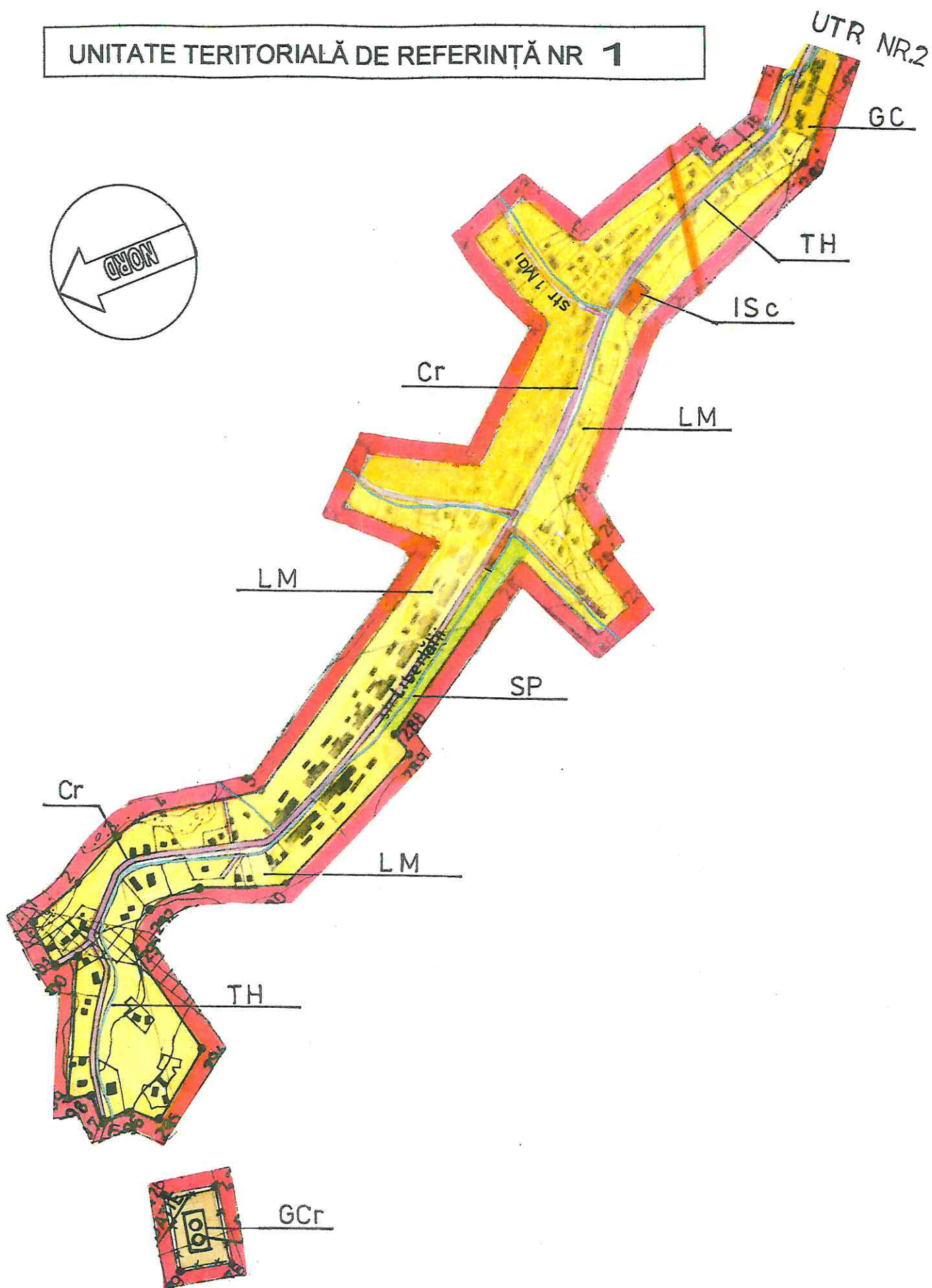


UTR.NR.1

CARACTERISTICI	
AMPLASAMENT	La extremitatea nordică a oraşului
VECINĂŢĂŢI	La sud:UTR nr.2
LIMITE CADASTRALE	curţi gospodării
LIMITE NATURALE	-
UTILIZĂRI PERMISE	Cele specificate la fiecare zonă funcţională
IDEM, CU CONDIŢII	În zona rezervorului de apă
INTERDICŢII TEMPORARE	Nu sunt
INTERDICŢII DEFINITIVE	În zona LEA 110 KV
ZONE FUNCŢIONALE	LM, TH, GCr, Cr, ISc, GC

SCHEMA ÎMPĂRȚIRII LOCALITĂȚII ÎN UTR – URI

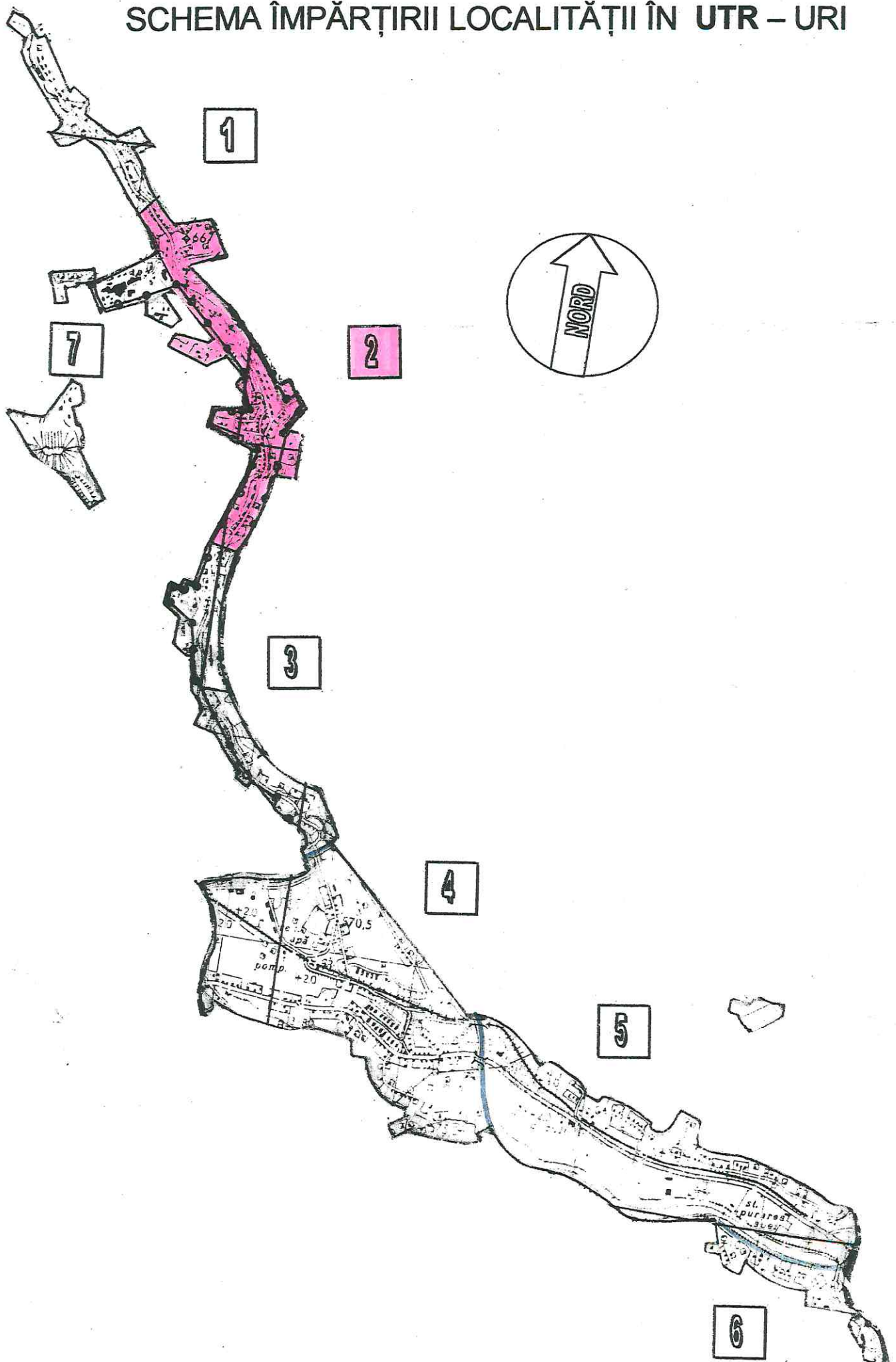


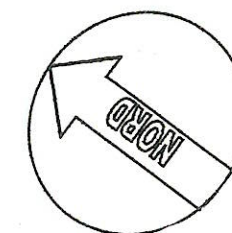


UTR.NR.2

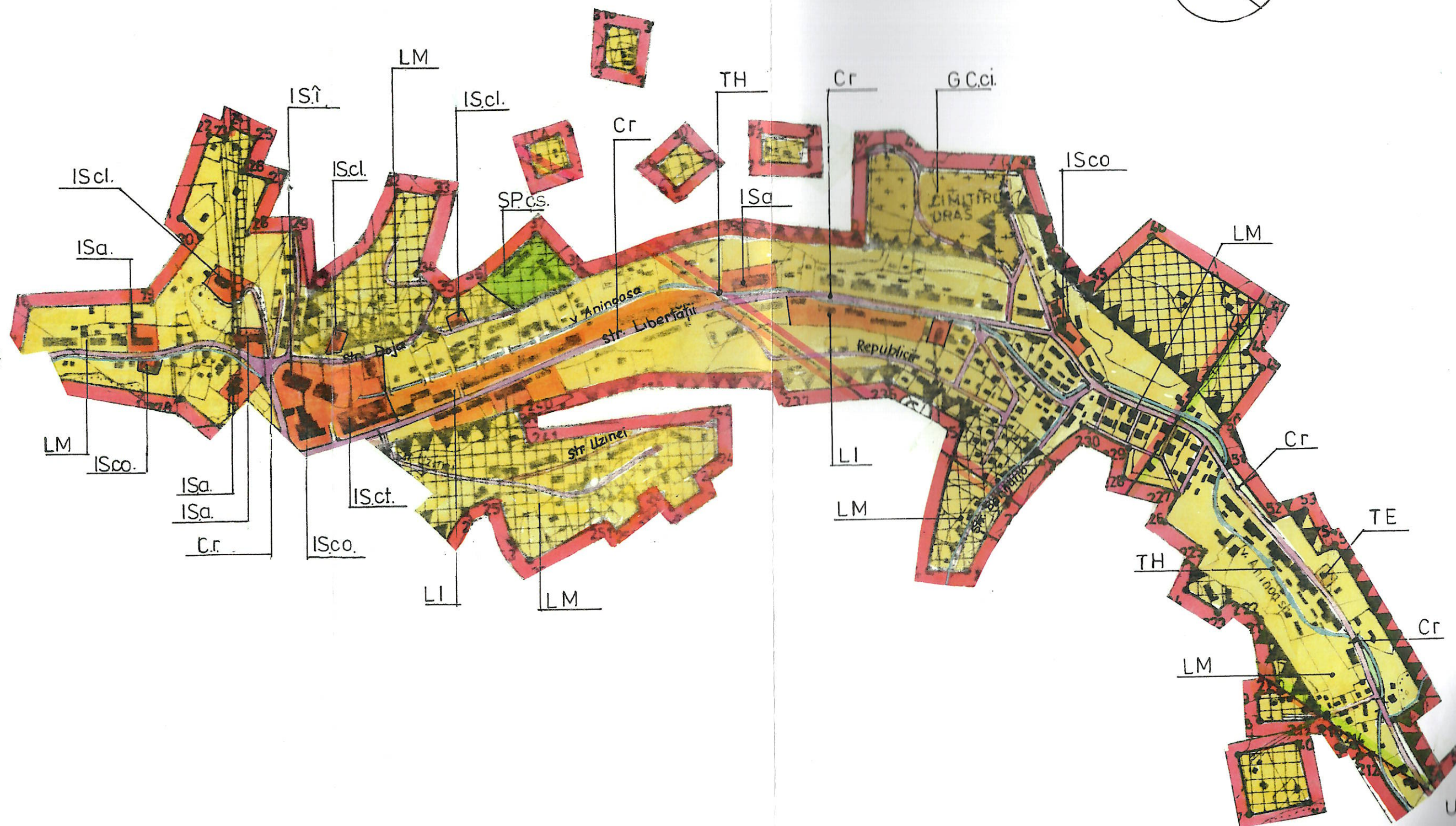
CARACTERISTICI	
AMPLASAMENT	În partea nordică a oraşului
VECINĂŢĂŢI	La nord: UTR nr.1, la sud: UTR nr.3
LIMITE CADASTRALE	curţi gospodării, limite incinte, limită cimitir
LIMITE NATURALE	-
UTILIZĂRI PERMISE	Cele specificate la fiecare zonă funcţională
IDEM, CU CONDIŢII	În zona cimitirului, în zona de protecţie a albiilor pâraurilor
INTERDICŢII TEMPORARE	Nu sunt
INTERDICŢII DEFINITIVE	În afara pilierului de siguranţă minier, în zona LEA
ZONE FUNCŢIONALE	LM, LI, Isc, ISco, ISa, IScl, TH, GCci, Cr, GC, TE, SPcs

SCHEMA ÎMPĂRȚIRII LOCALITĂȚII ÎN UTR – URI





UTR NR.1

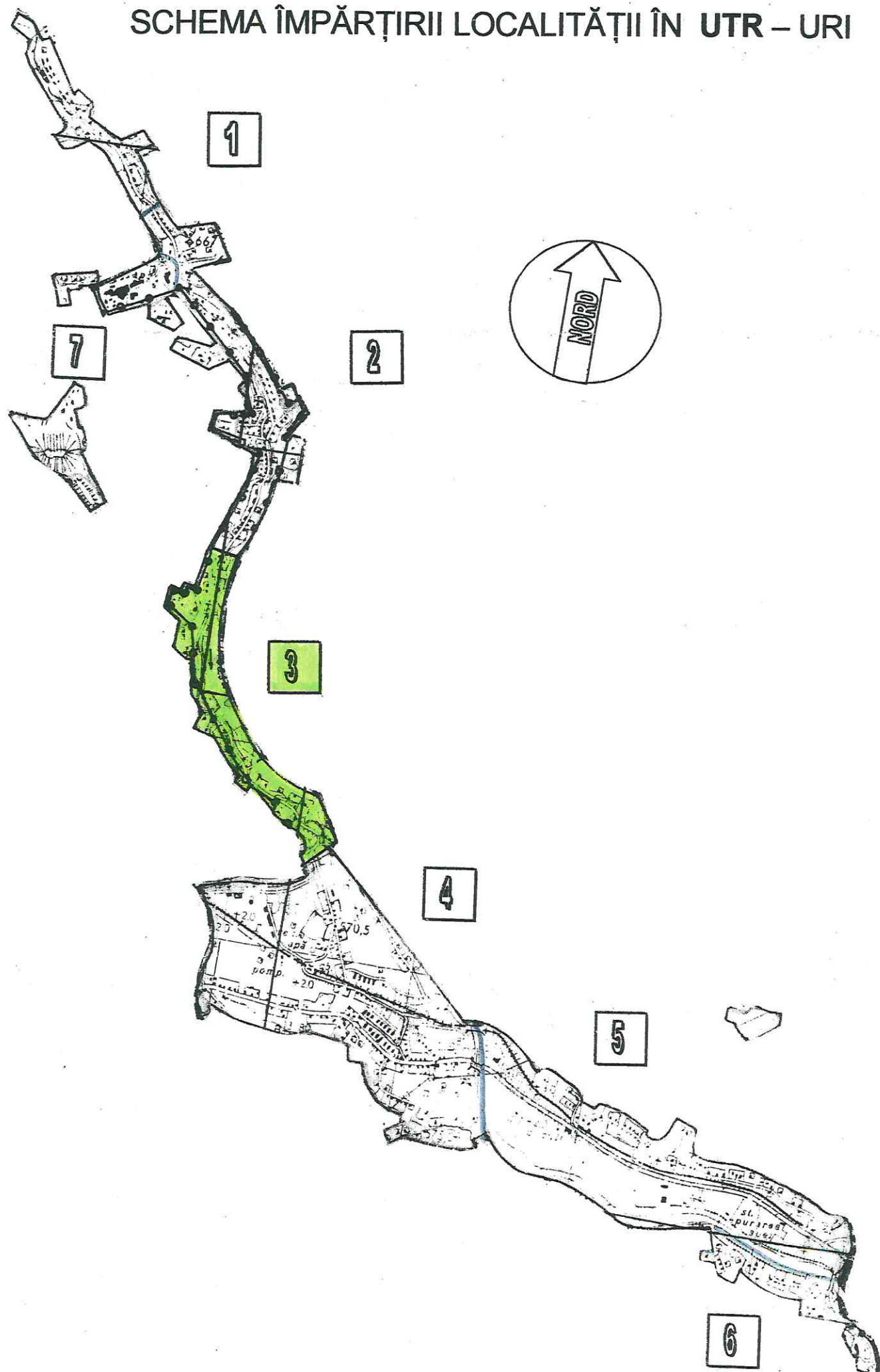


UTR NR.3

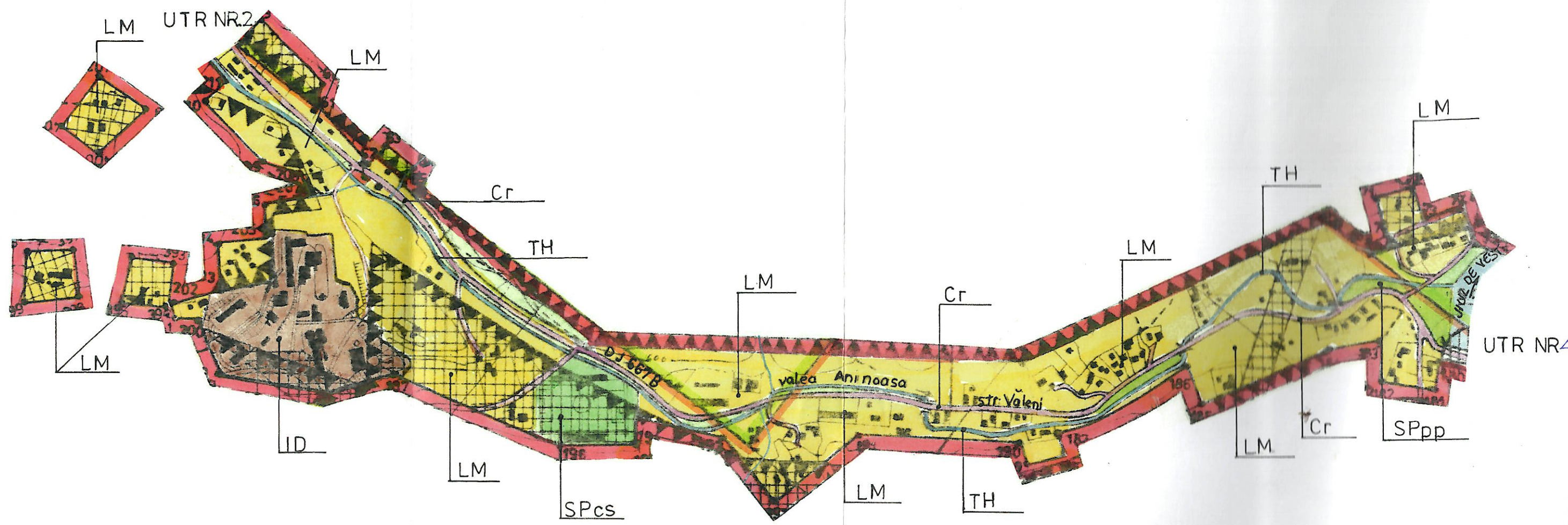
UTR.NR.3

CARACTERISTICI	
AMPLASAMENT	În jumătatea nordică a oraşului
VECINĂŢĂŢI	La nord:UTR nr.2, la sud :UTR.nr.4
LIMITE CADASTRALE	curţi gospodării, limite incinte miniere, stadion, etc
LIMITE NATURALE	-
UTILIZĂRI PERMISE	Cele specificate la fiecare zonă funcţională
IDEM,CU CONDIŢII	În zona albiilor cursurilor de apă, în zona Dj în localitate
INTERDICŢII TEMPORARE	Nu sunt
INTERDICŢII DEFINITIVE	În zona LEA , în afara pilierului de siguranţă minier
ZONE FUNCŢIONALE	LM, TH, Cr, ID , SPcs, SPpp,

SCHEMA ÎMPĂRȚIRII LOCALITĂȚII ÎN UTR – URI



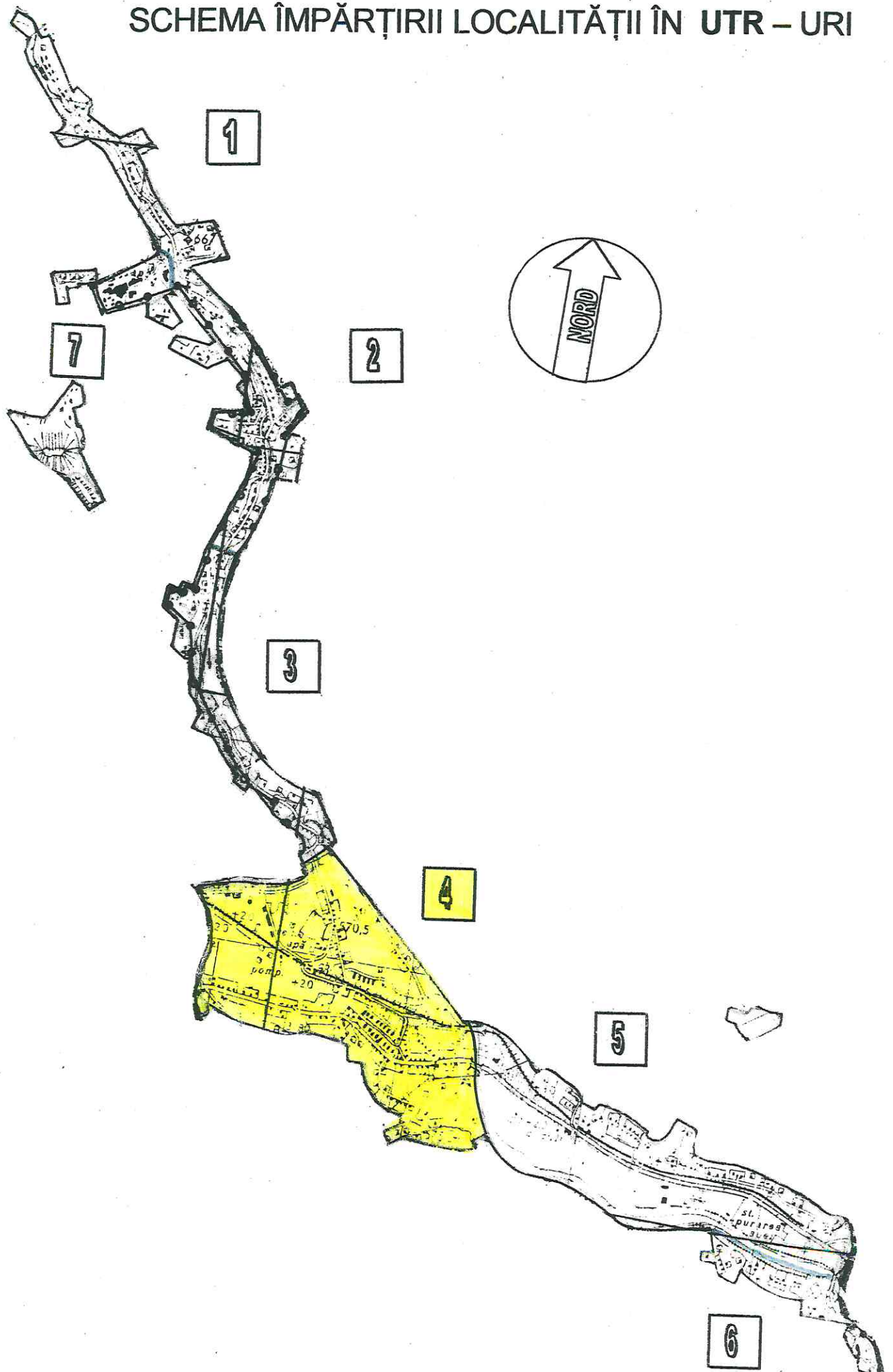
UNITATE TERITORIALĂ DE REFERINȚĂ NR 3



UTR.NR4

caracteristici	
AMPLASAMENT	Între cele două poduri peste Jiul de Vest
VECINĂȚĂȚI	La nord:UTR.nr.3, la sud-vest UTR nr.5
LIMITE CADASTRALE	curți gospodării, limite incinte
LIMITE NATURALE	Jiul de Vest, la nord și sud-vest
UTILIZĂRI PERMISE	Cele specificate la fiecare zonă funcțională
IDEM,CU CONDIȚII	În zona rezervorului de apă, liniei CF, DN în localitate, cursurilor de apă
INTERDICȚII TEMPORARE	Au fost marcate cu hașură verticală zonele unde sunt necesare doc. PUZ, intersecții ce necesită amenajări
INTERDICȚII DEFINITIVE	În zona LEA ,în afara pilierului
ZONE FUNCȚIONALE	LI, LM, IS, TH, ID, ISco, IScl, Cr, Cf, SPpp, GCci,

SCHEMA ÎMPĂRȚIRII LOCALITĂȚII ÎN UTR – URI



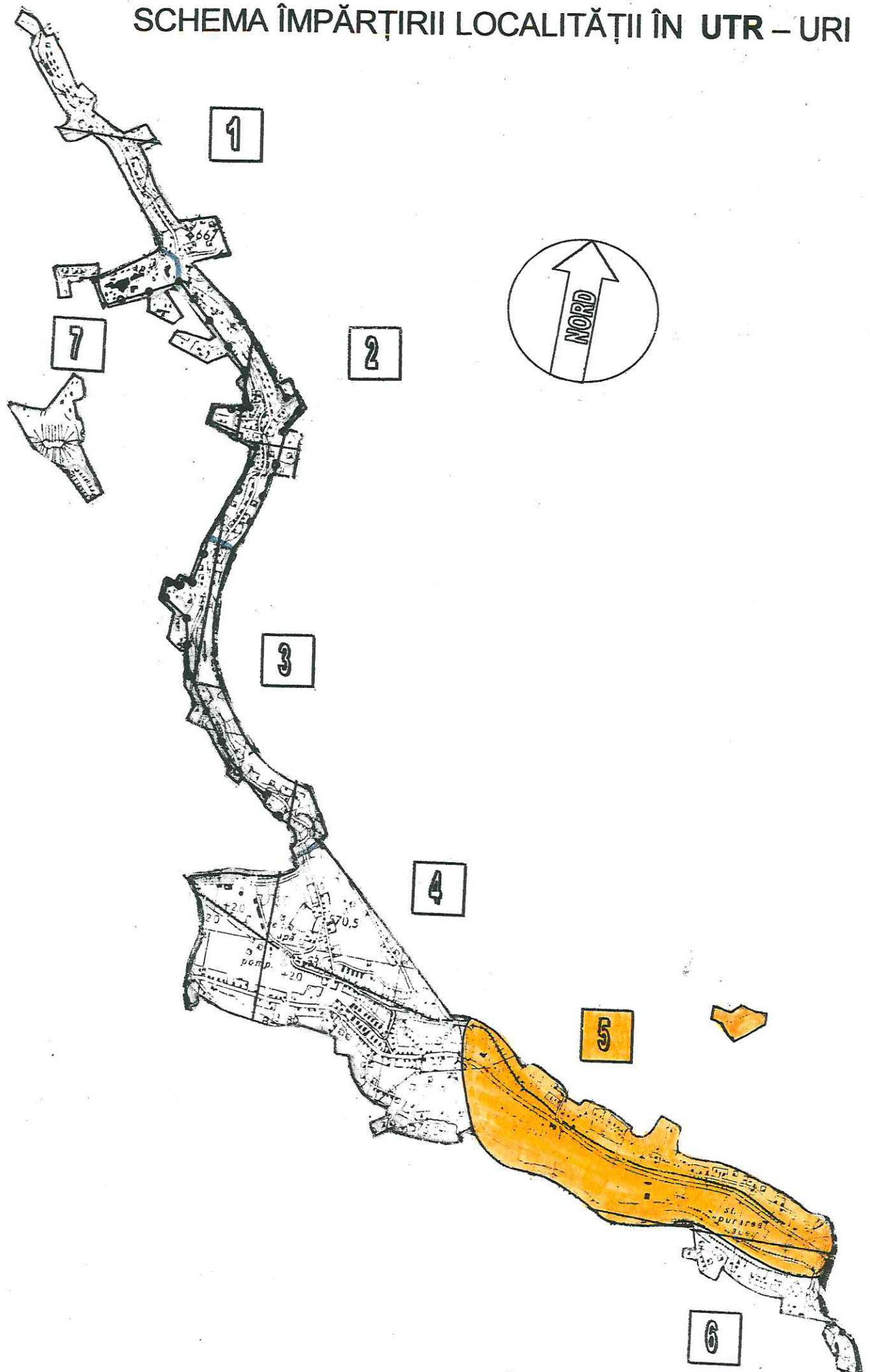
UNITATE TERITORIALĂ DE REFERINȚĂ NR 4



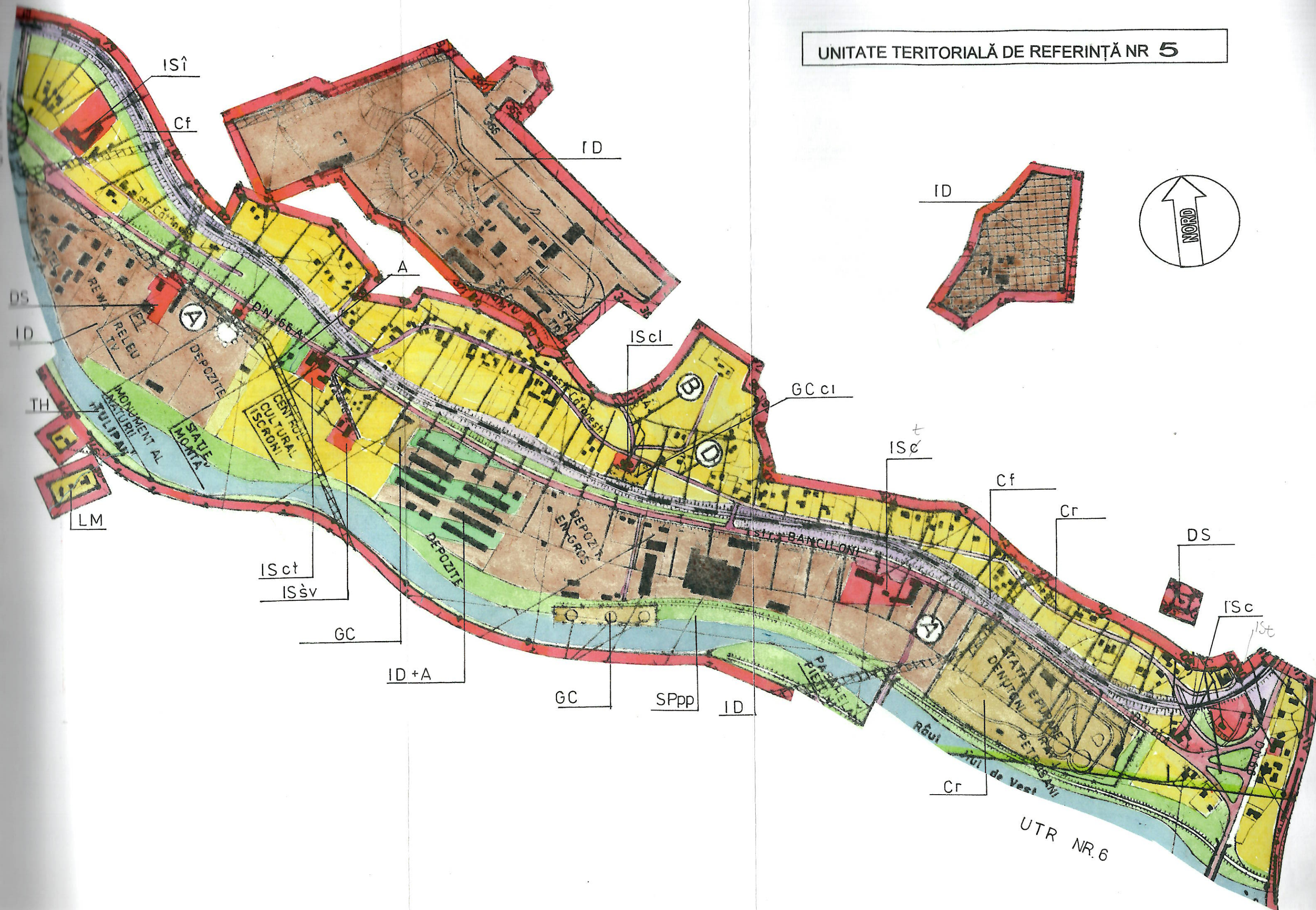
UTR.NR.5.

CARACTERISTICI	
AMPLASAMENT	În Iscroni
VECINĂTĂȚI	la vest:UTR.nr.4, la sud: UTR.nr.6.
LIMITE CADASTRALE	curți gospodării, limite incinte
LIMITE NATURALE	La sud și sud-vest: râul Jiu de Vest
UTILIZĂRI PERMISE	Cele specificate la fiecare zonă funcțională
IDEM, CU CONDIȚII	În zona stației de epurare, cimitirului, căii ferate, DN-lui în localitate, cursurilor de apă
INTERDICȚII TEMPORARE	Consolidare pod peste Jiul de Vest
INTERDICȚII DEFINITIVE	În zona liniilor electrice aeriene
ZONE FUNCȚIONALE	LI, ISct, ISc , ISi, ISsv, IScl, ID, TE, TH, GCci, GCr, Cr, Cf, GC, SPpp

SCHEMA ÎMPĂRȚIRII LOCALITĂȚII ÎN UTR – URI



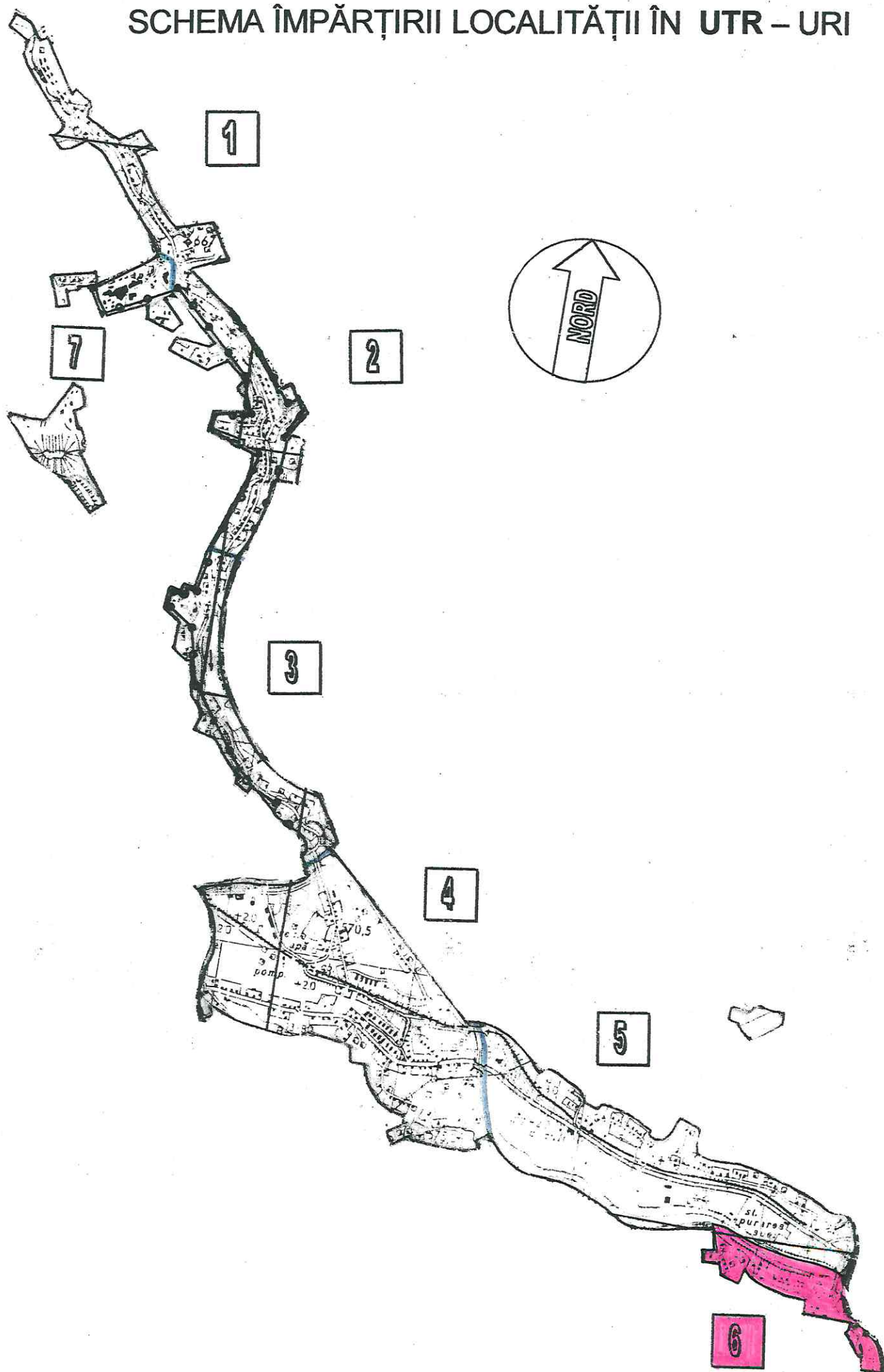
UNITATE TERITORIALĂ DE REFERINȚĂ NR 5



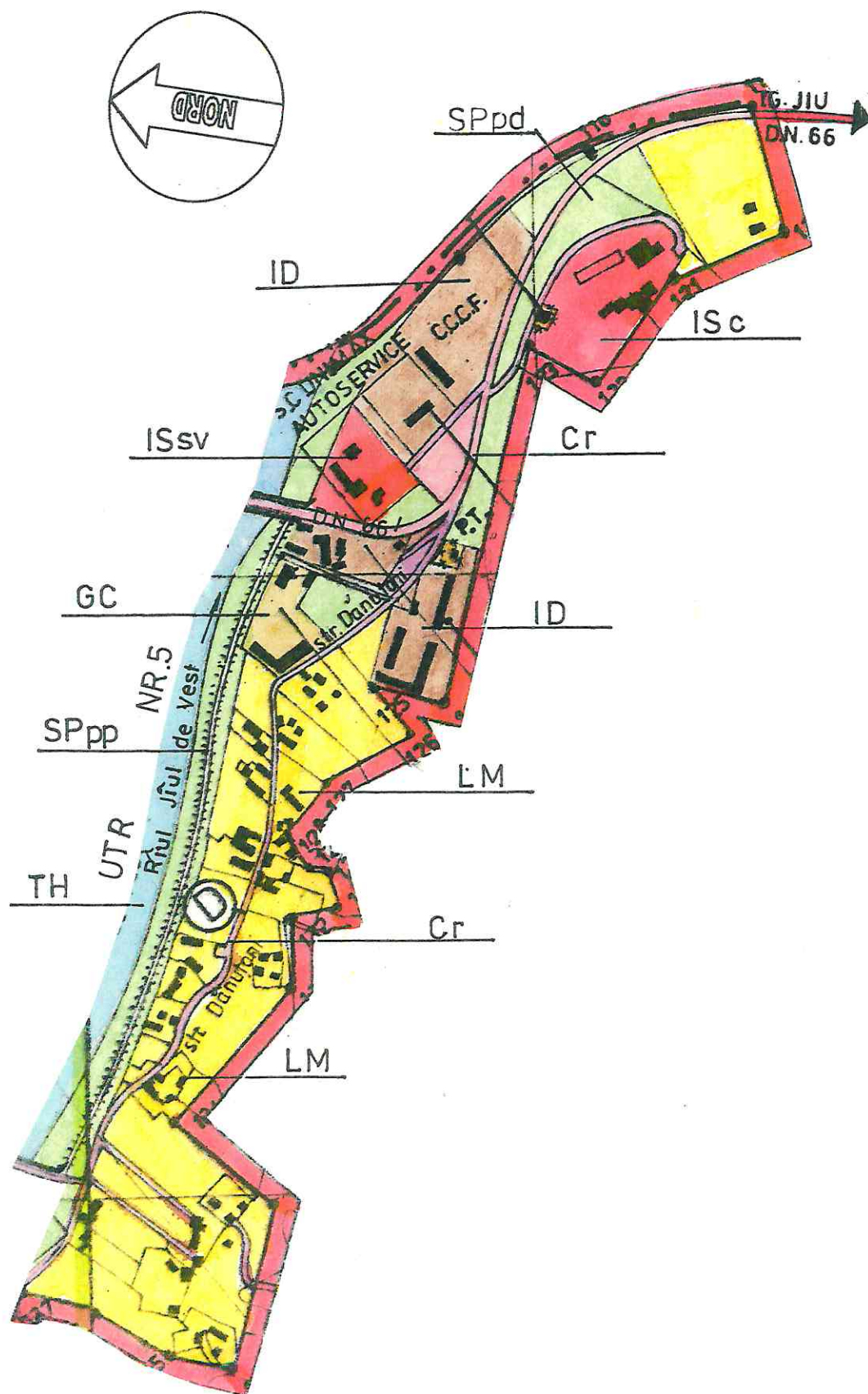
UTR.NR.6

CARACTERISTICI	
AMPLASAMENT	În Iscroni
VECINĂȚĂȚI	La nord:UTR nr.5.
LIMITE CADASTRALE	curți gospodăriei, limite incite
LIMITE NATURALE	Jiul de Vest, la nord
UTILIZĂRI PERMISE	Cele specificate la fiecare zonă funcțională
IDEM,CU CONDIȚII	În zona cursurilor de apă, DN-lui în localitate
INTERDICȚII TEMPORARE	Nu sunt
INTERDICȚII DEFINITIVE	Nu sunt
ZONE FUNCȚIONALE	LM, TH, Cr, ISc, GC, ID, ISsv, SPpd, SPpp,

SCHEMA ÎMPĂRȚIRII LOCALITĂȚII ÎN UTR – URI



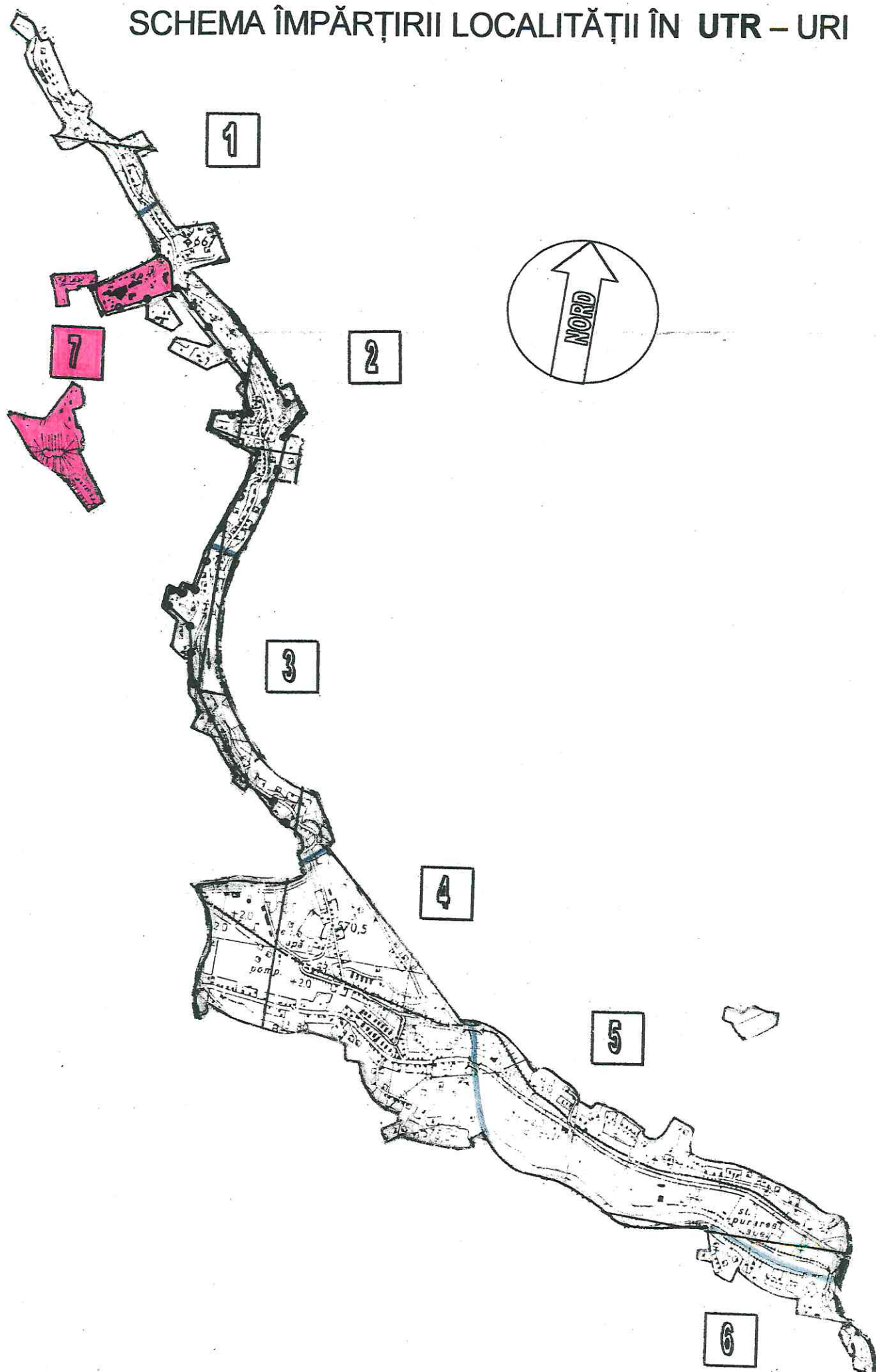
UNITATE TERITORIALĂ DE REFERINȚĂ NR 6.

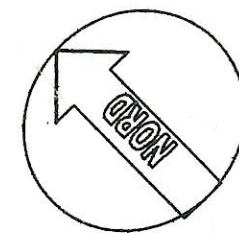


UTR.NR.7

CARACTERISTICI	
AMPLASAMENT	În partea nordică a oraşului
VECINĂŢĂŢI	La nord:UTR.nr.2, restul:trupuri izolate
LIMITE CADASTRALE	curţi gospodării, limite incinte
LIMITE NATURALE	-
UTILIZĂRI PERMISE	Cele specificate la fiecare zonă funcţională
IDEM,CU CONDIŢII	În zona deversorului,rezervorului de apă, a groapa de gunoi, halda de steril
INTERDICŢII TEMPORARE	Nu sunt
INTERDICŢII DEFINITIVE	În afara pilierului de siguranţă
ZONE FUNCŢIONALE	LM, TH, GC, Cr, TN, ID

SCHEMA ÎMPĂRȚIRII LOCALITĂȚII ÎN UTR – URI





UTR NR.2

Cr

ID

LM

